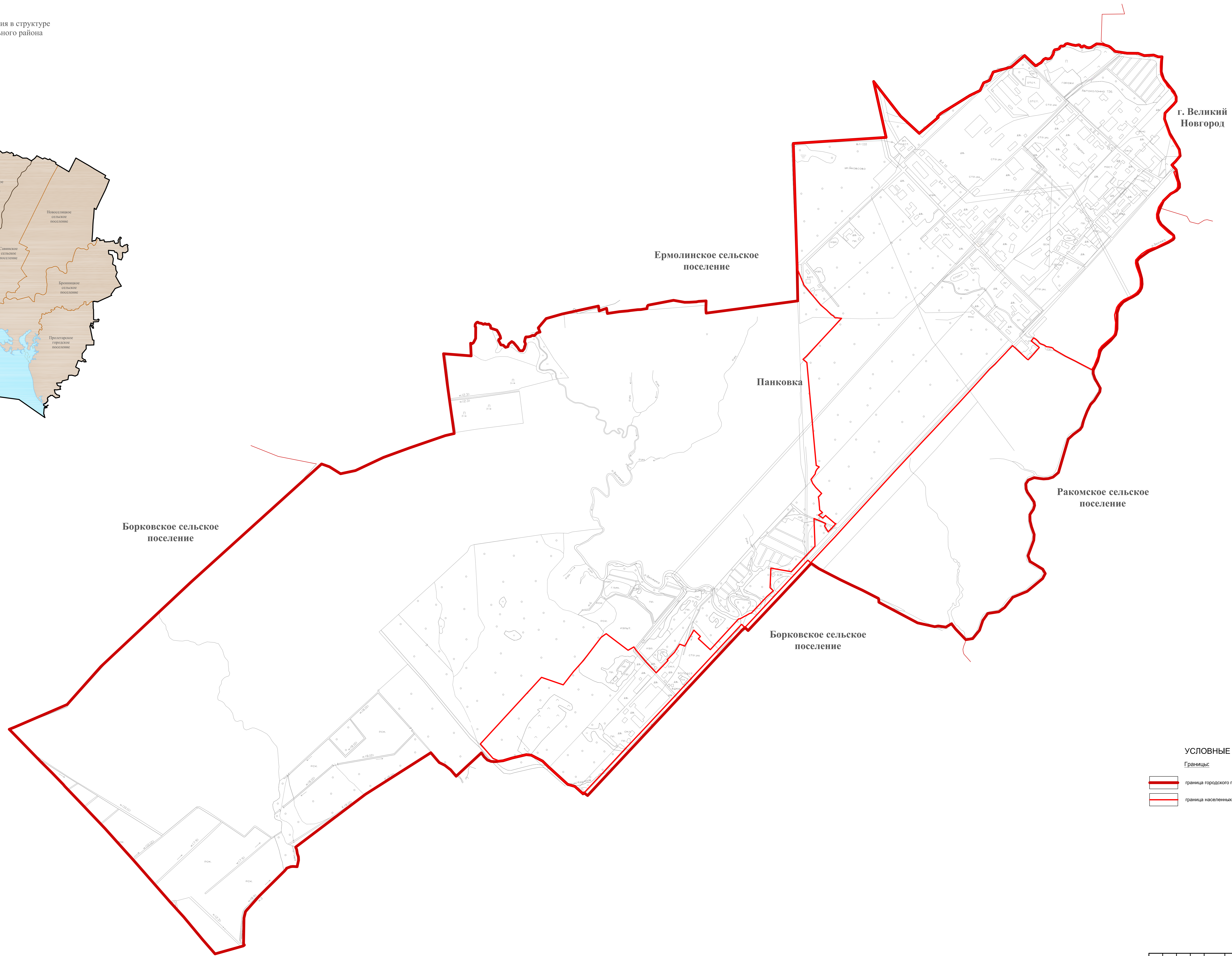
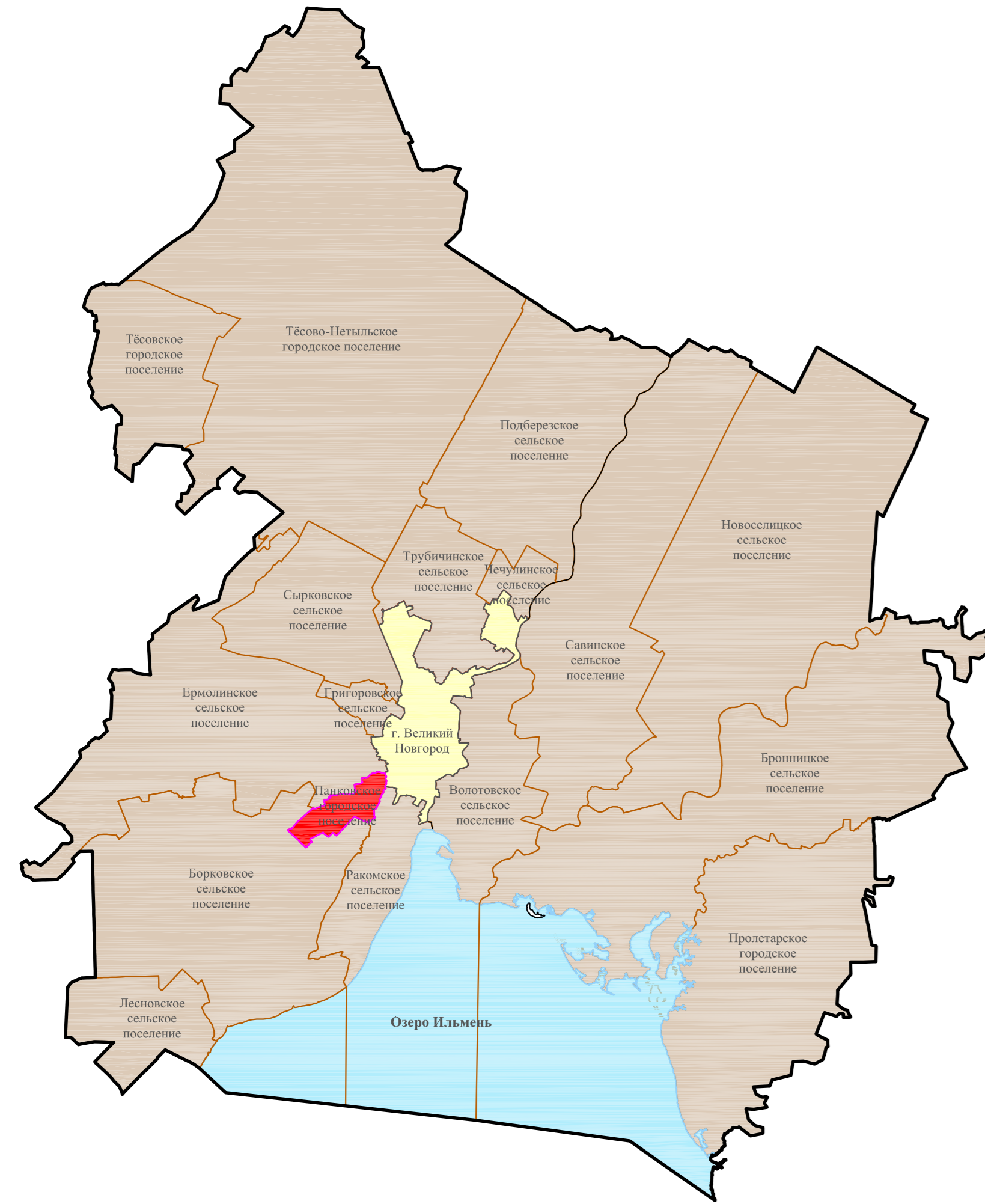



Схема расположения поселения в структуре Новгородского муниципального района



УСЛОВНЫЕ ОБОЗНАЧЕНИЯ

- Границы:
- граница городского поселения
 - граница населенных пунктов

масштаб 1 : 10000



					ОП - 2.2			
					Новгородская область, муниципальное образование - Панковское городское поселение Новгородского муниципального района			
Дата	Исполн.	Лист	№ док.	Тема	Дата	Стр.	Лист	Всего
	Великий Новгород	1	1/01	Генеральный план			2	6
					Материалы по обоснованию изменений в генеральный план муниципального образования - Панковское городское поселение			
Исполнитель	Иванов И.С.							
Проверен	Фролов В.А.							
					Карта границ населенных пунктов, входящих в состав поселения. М 1:10000			
					000 Страница 3Р			